





ZONE OBJET DE LA DEMANDE DE MODIFICATION

FOND DE PLAN

-  Limite communale
-  Bâtiment existant
-  Courbes de niveau
-  Zone d'études

SITUATION CADASTRALE
localité de Wallendorf-Pont

DATE: 07.08.2019 **ECHELLE : 1/2500 ème**

E184151-xx18e011.dwg

Fond de plan: PCN - origine cadastre (2018)
© droits réservés à l'Etat du Grand-Duché de Luxembourg [copie et reproduction interdites]

