





**FOND DE PLAN**


-  Courbes de niveau
-  Zone d'études

**PLAN DE LOCALISATION**  
localité de Reisdorf

**DATE:** 24.11.2020 **ECHELLE :** 1/2000 ème

E184045-xx18e010.dwg

Fond de plan: Orthophoto - origine geoportail.lu (2018)  
© droits réservés à l'Etat du Grand-Duché de Luxembourg [copie et reproduction interdites]



**ZONE OBJET DE LA  
DEMANDE DE MODIFICATION**